

Круглый стол

«Русская школа охраны природы и заповедного дела: история, современность и перспективы»



Перспективы сохранения ценных природных территорий в Карелии

Ольга Ильина
координатор проектов программы по сохранению растительного мира
Фонд “Природа и люди”

Петрозаводск, 29.01.2025

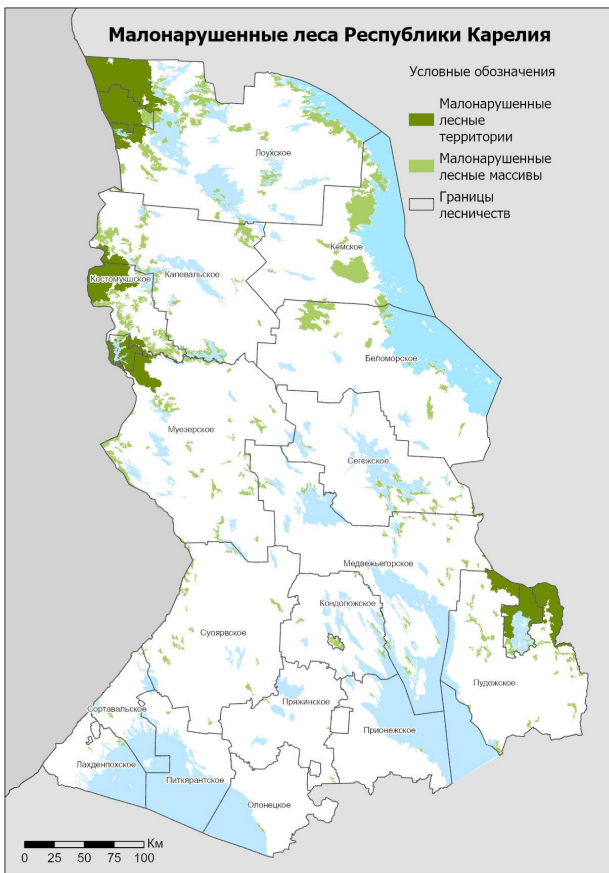


«ПРИРОДА И ЛЮДИ» — НОВЫЙ РОССИЙСКИЙ ПРИРОДООХРАННЫЙ ФОНД

Природа России уникальна. Наша страна — рекордсмен по площади первозданных природных территорий и акваторий, и мы гордимся их высоким биологическим разнообразием. Чтобы все это не потерять, нужны совместные усилия всех, кто неравнодушен к природе.

Наша цель — объединить экспертов, ответственный бизнес и неравнодушных людей, чтобы вместе сохранять природу нашей страны.

Что сохранять?



Федеральный закон “Об охране окружающей среды”:

Статья 3. Основные принципы охраны окружающей среды

... приоритет сохранения естественных экологических систем, природных ландшафтов и природных комплексов;

Территории, минимально затронуты хозяйственной деятельностью человека - малонарушенные лесные территории (более 50 тыс. га) и малонарушенные лесные массивы (от 0,5 тыс. га)

Площадь малонарушенных лесов в РК ~1,5 млн га (8,5% от площади региона)

Сколько нужно?

Конвенция о биологическом разнообразии

Задача Айти 11 Стратегического плана в области сохранения и устойчивого использования биоразнообразия:

- к 2020 году не менее 17% районов суши и внутренних вод и 10% прибрежных и морских районов, и в частности районов, имеющих особо важное значение для сохранения биоразнообразия и обеспечения экосистемных услуг, сохраняются за счет эффективного и справедливого управления, существования экологически репрезентативных и хорошо связанных между собой систем охраняемых районов

...

Решение 15/4. Куньминско-Монреальская глобальная рамочная программа в области биоразнообразия. Глобальные цели на период до 2050 года. Задача 3:

- Обеспечение и создание условий к 2030 году для эффективного сохранения не менее 30% наземных и внутренневодных районов, а также морских и прибрежных районов, в частности районов, имеющих особо важное значение для сохранения биоразнообразия и экосистемных функций и услуг, и эффективного управления ими ...

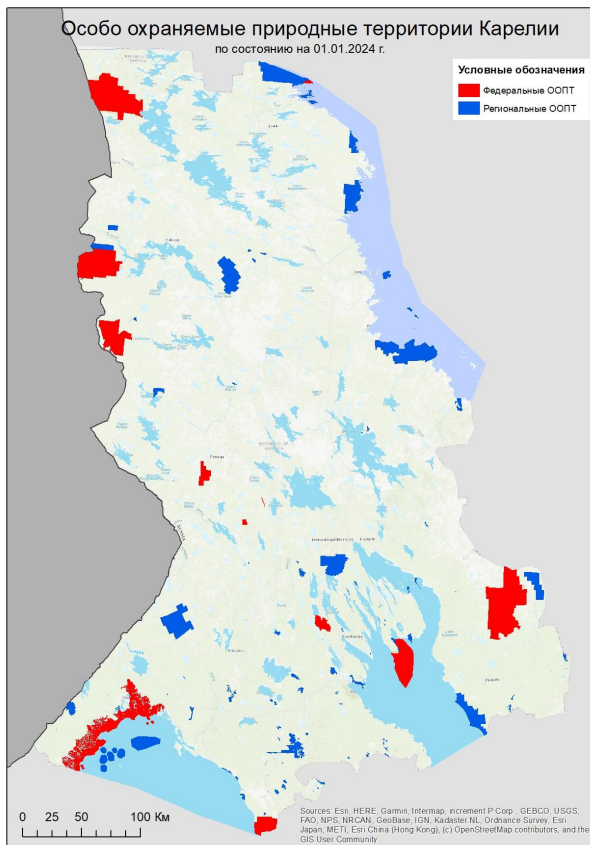
Доля ООПТ в РК и соседних регионах

Доля площади сухопутной части ООПТ РФ (суша+внутренние водоёмы) - 12,95 %

Регион	площадь региона	Доля от общей площади региона, %			
	тыс. га	2013 г.	2023 г.	динамика	план
Республика Коми	41 680	13,0	13,7	+0,7	
Мурманская область	14 490	11,0	13,6	+2,6	< 19
Ненецкий автономный округ	17 681	4,5	11,4	+6,9	
Архангельская область	33 010	7,4	9,5	+2,1	
Ленинградская область	8 391	7,0	7,2	+0,2	14,4
Республика Карелия	18 052	4,6	5,7	+1,1	13,0
Вологодская область	14 453	6,3	4,5	-1,8	

- Данные по Архангельской области и Ненецкому автономному округу приводятся только по сухопутной части (без учета акватории)
- Данные приведены из государственных докладов о состоянии окружающей среды субъектов РФ и России в целом, а также по «Перечням региональных ООПТ», утвержденных региональными органами власти, кроме отмеченных * - это данные проекта ВРАН
- Сведения о количестве планируемых к созданию ООПТ приводятся согласно Схемам территориального планирования субъектов или иных утвержденных документов.

Современное состояние сети ООПТ



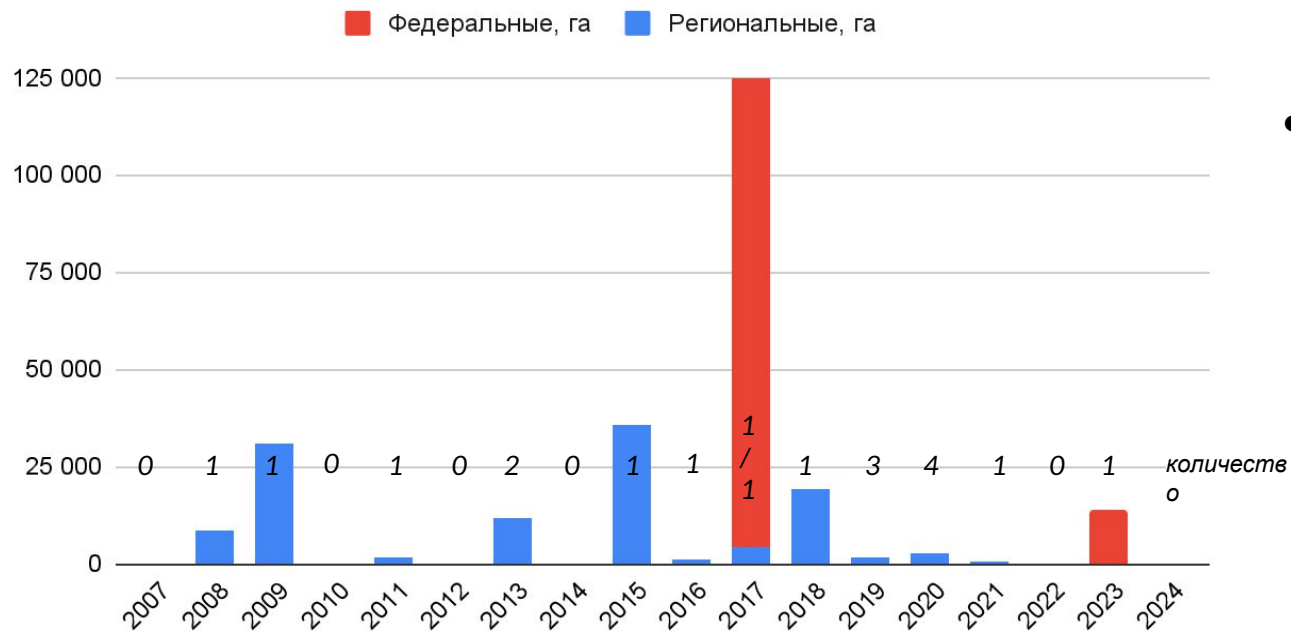
Существующие ООПТ:

В Карелии на 01.01.2024 создано 156 ООПТ общей площадью 1 млн. га (~5,7 % от площади региона);

- 10 федеральных ООПТ (2 из них межрегиональные) на площади 581 тыс. га;
- 146 региональных ООПТ на площади 446 тыс. га.

Динамика создания ООПТ

ООПТ Карелии, созданные в 2007-2024 гг



С 2007 г. было создано:

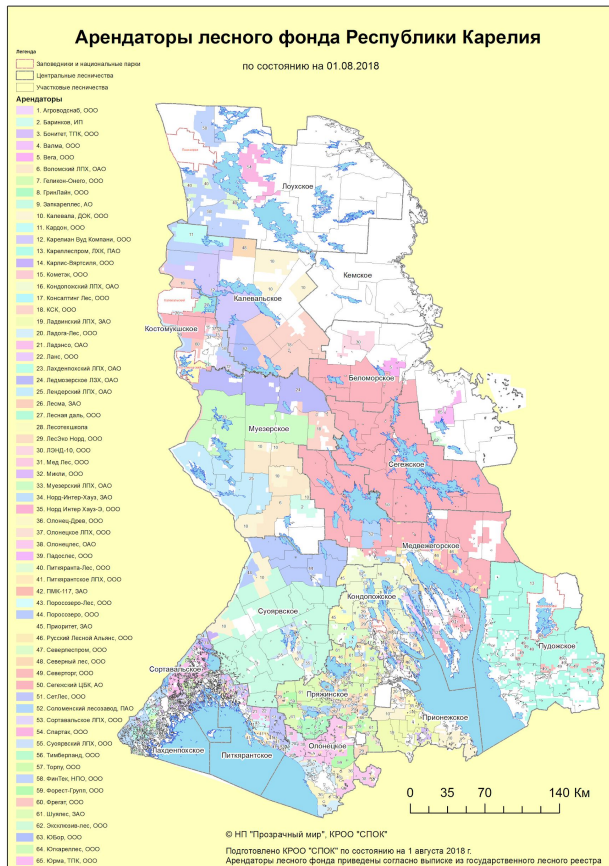
- 15 региональных ООПТ общей площадью 119 тыс. га (медианная $S=4,4$ тыс. га);
- 2 федеральные ООПТ (122 и 14 тыс.га).

Территория

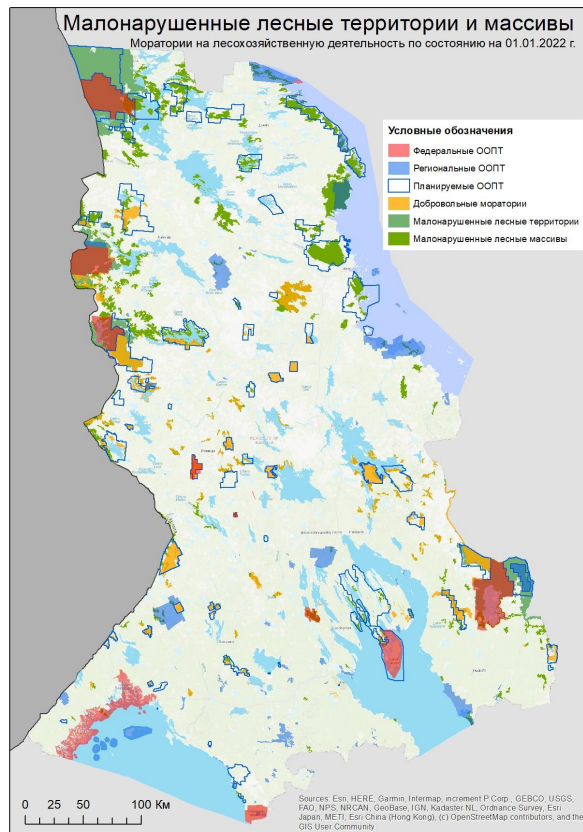
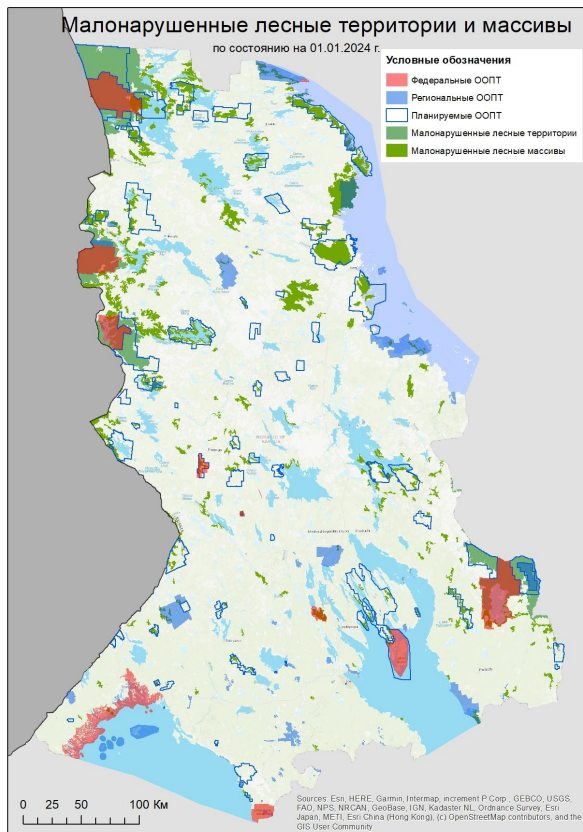
Карелия - регион интенсивного промышленного освоения

Аренда лесного фонда для заготовки древесины:

- арендовано 9,6 млн. га (65 % ЛФ РК);
- 65 арендаторов



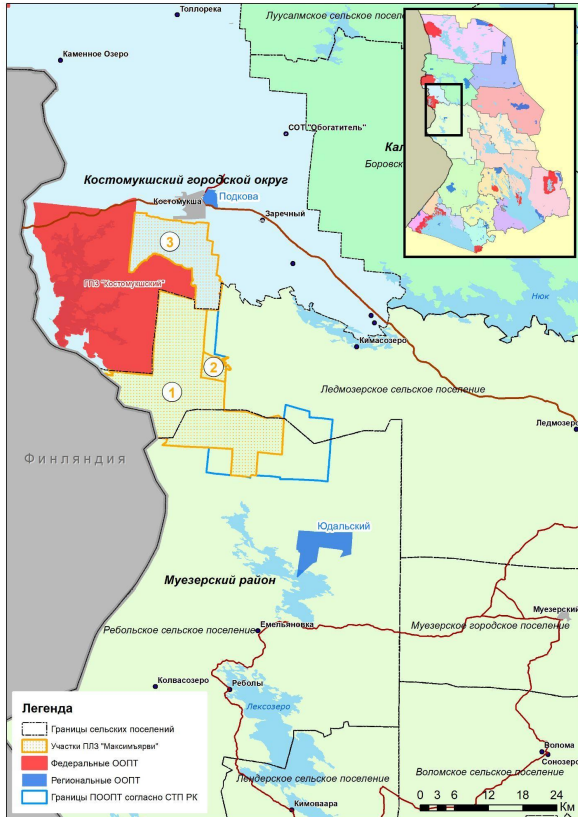
Добровольные моратории на лесохозяйственную деятельность



- на сегодня единственный механизм исключения ценных территорий из рубок.

- на 01.01.2022 ~ 460 тыс. га сохранялось в рамках соглашений с компаниями - арендаторами ЛФ в Карелии
- на сегодняшний день официально отозваны моратории на площади 342 тыс.га (все предприятия Сегежа Групп)

Планируемый заказник “Максимъярви”



Площадь по СТП РК - 71 600 га

Площадь по материалам КЭО - 40 175 га

КЭО подготовлено в конце 2022 г. и передано в МППриЭ РК в январе 2023 г. (впоследствии дважды отозвано руководством КарНЦ РАН!)

Всего на территории планируемого заказника выявлено 1230 вида животных, растений и грибов, 72 из которых занесены в Красные книги РК и РФ.

На территории планируемого заказника (3 участка) выявлено более 1000 точек обитания видов, занесенных в Красные книги.

Рубки на территории ПЛЗ «Максимъярви»



Осенью 2022 г. предприятия Сегежа групп отозвали все соглашения о добровольном сохранении пООПТ и других ценных территорий и начала заготовку на территории планируемых ООПТ, в т.ч. в заказнике «Максимъярви». По информации КРОО «СПОК»

- вырублено более 1500 га ценных лесов;
- нарушены или уничтожены как минимум 6 местообитаний животных и 73 точки произрастания растений и грибов, занесенных в Красные книги РК и РФ

Проблемы развития сети ООПТ Карелии

- Отсутствует официально принятая концепция развития сети ООПТ, определяющая цели и приоритеты в создании новых охраняемых территорий;
- Создание ООПТ определяется не природоохранной значимостью, а наличием заинтересованных сторон, внешнего финансирования, отсутствием и/или низкой промышленной ценностью;
- Отсутствует ясная и прозрачная процедура создания ООПТ (кто подает документы, их состав и др.)
- Отсутствуют (не используются) официальные механизмы защиты природных ценностей до создания ООПТ

Предложения

1. Восстановить работу Рабочей группы по подготовке проектных предложений и решению вопросов, связанных с развитием особо охраняемых природных территорий федерального и регионального значения.
2. Все предложения об изменениях в Схему территориального планирования в части планируемых и действующих ООПТ проводить через данную рабочую группу.
3. Начать использовать механизмы резервирования планируемых ООПТ.
4. Ускорить создание планируемых ООПТ с готовыми обоснованиями (заказники “Калевальский”, “Кумозерский” и “Старые озера”, “Максимъярви”, “Озеро Нюк”).

Спасибо за внимание!

Ольга Ильина
координатор проектов программы по сохранению растительного мира
Фонд “Природа и люди”

E-mail: oilina@naturepeople.ru

<https://naturepeople.ru/>